








-  LÍMITES DE PARCELA
-  VIVIENDA
-  CARRETERA PROCINCIAL JA-4314
-  SUELO URBANO CONSOLIDADO
-  SUELO URBANO NO CONSOLIDADO
-  SUELO APTO PARA URBANIZAR
-  SUELO NO URBANIZABLE COMÚN

PROYECTO DE ACTUACIÓN PARA LEGALIZACIÓN
DE VIVIENDA VINCULADA A EXPLOTACIÓN AGRARIA

Plano: **NORMATIVA MUNICIPAL VIGENTE (NORMAS SUBSIDIARIAS)**

Escala: **1/4000** Fecha: **AGOSTO - 2018** N° plano: **2**

Ubicación: **PARAJE LA MEJOJA (POLÍGONO 17 - PARCELA 374) T.M. DE CASTILLO DE LOCUBÍN**
 Promotor: **ANTONIO PEINADO MARTOS**